

## Referencias

- Acuerdo 0373 de 2014 [Concejo Municipal de Santiago de Cali]. Por medio del cual se adopta la revisión ordinaria de contenido de largo plazo del plan de ordenamiento territorial del municipio de Santiago de Cali. <https://bit.ly/3671Ybs>
- Acuerdo 069 de 2000 [Concejo Municipal de Santiago de Cali]. Por medio del cual se adopta el Plan de Ordenamiento Territorial del municipio de Santiago de Cali. <https://www.cali.gov.co/documentos/116/acuerdo-069-del-2000>
- Alcaldía de Santiago de Cali (s. f.). *[Plano comunas de Cali]* [Imagen]. Sistema de Información Geográfica para la Planificación. <https://www.cali.gov.co/publico2/mapas/plancomunas.htm>
- Alcaldía de Santiago de Cali (2013). *Proyecto: Plan Jarillón de Aguablanca y Obras Complementarias (PJAOC): Plan de gestión social para el reasentamiento de las familias de Jarillón Aguablanca y las Lagunas de Pondaje y Charco Azul*. (Dir. Fabio Vélez).
- Alcaldía de Santiago de Cali (11 de noviembre de 2017). *Continúan obras para el reforzamiento del Jarillón del río Cauca*. Buenas Noticias. <https://bit.ly/2KAIMuh>
- Alcaldía de Santiago de Cali (14 de junio de 2018a). *Entidades participantes del Plan Jarillón de Cali*. [https://www.cali.gov.co/gestiondelriesgo/publicaciones/110847/entidades\\_participantes\\_del\\_plan\\_jarillon\\_de\\_cali](https://www.cali.gov.co/gestiondelriesgo/publicaciones/110847/entidades_participantes_del_plan_jarillon_de_cali)
- Alcaldía de Santiago de Cali (14 de junio de 2018b). *¿Qué es el Plan Jarillón de Cali?* <https://bit.ly/3ru3iwU>
- Alcaldía de Santiago de Cali y Corporación para la Gestión de Riesgos (CorpoRiesgos) (2009). *Plan Local de Emergencia y Contingencias: Santiago de Cali: PLEC*. <https://bit.ly/3gDqTWx>
- Alcaldía de Santiago de Cali, Secretaría de Vivienda Social, Fondo Especial de Vivienda (mayo de 2010). *Asentamientos humanos de desarrollo incompleto existentes en el municipio de Santiago de Cali*. <https://bit.ly/3349BgA>

- Anderson, R. (dir.) (abril de 2002). *Manual de la CFI para la preparación de un plan de reasentamiento*. Corporación Financiera Internacional (CFI), Departamento de Medio Ambiente y Desarrollo Social. <http://www.prosap.gov.ar/docs/UAS-PlanParaReasentamiento.pdf>
- Barco Vargas, V. (1987). *Plan de Erradicación de la Pobreza Absoluta y Generación de Empleo*. [https://colaboracion.dnp.gov.co/CDT/PND/Barco\\_Prologo.pdf](https://colaboracion.dnp.gov.co/CDT/PND/Barco_Prologo.pdf)
- Bonilla, Nancy Paola (14 de agosto de 2014). *Realizan trabajo social con 1056 residentes de la Urbanización Casas de Llano Verde*. Alcaldía de Santiago de Cali. <https://bit.ly/3ulvsMY>
- Botero, J. D. (2006). El reasentamiento poblacional: fenómeno social, político y de progreso. *Estudios Socio-Jurídicos*, 8(1), 145-146.
- CALI (15 de octubre de 2014). Marcha de antorchas en rechazo a reubicación. *El Tiempo*. <https://www.eltiempo.com/archivo/documento/CMS-14692694>
- CALI (5 de diciembre de 2014). Manifestación entre la vía Cali-Palmira por el Plan Jarillón. *El Tiempo*. <https://www.eltiempo.com/archivo/documento/CMS-14936157>
- Cámara de Comercio de Cali (13 de marzo de 2013). Se puso en marcha el plan de recuperación del jarillón. *Revista Acción*, 151. <https://bit.ly/2Quwuq6>
- Cañeque Casado, Fernando (1 de diciembre de 2014). Buscando respuestas a los desafíos de desarrollo urbano de América Latina. *El País*. <https://bit.ly/3knV1HI>.
- Cernea, M. M. (1994). El conocimiento de las ciencias sociales y las políticas y los proyectos de desarrollo. En M. M. Cernea (coord.), *Primero la gente: Variables sociológicas en el desarrollo rural* (pp. 25-66). Fondo de Cultura Económica. <https://dialnet.unirioja.es/servlet/libro?codigo=697123>
- Chardon, A. C. (2010). Reasentar un hábitat vulnerable: teoría versus praxis. *Revista INVI* 25(70), 17-75.
- Comité Internacional de la Cruz Roja (CICR) (11 de febrero de 1998). *Principios rectores de los desplazamientos internos*. <https://bit.ly/31kySl2>
- Congreso de la República de Colombia (2015). *Plan Nacional de Desarrollo 2014-2018: "Todos por un nuevo país"*. <https://bit.ly/3ftAyxG>
- Contraloría General de la República de Colombia (2009). *Estado de los recursos naturales y del ambiente 2008-2009*. <https://bit.ly/3oCcnCS>
- Contraloría General de Santiago de Cali (14 de julio de 2017). *Informe final: AGEI especial seguimiento al proyecto plan jarillón de Cali: vigencia 2016*. <https://bit.ly/3islwMR>
- Contraloría General de Santiago de Cali (2019). *Informe auditoría especial seguimiento al Proyecto Plan Jarillón Cali vigencias 2017-2018: Informe final*. <https://bit.ly/2Qwe9Je>
- Conpes Social 91 del 14 de marzo de 2005
- Corporación OSSO (6 de octubre de 2011). *Agenda gremial y empresarial para el Valle del Cauca y Cali: Tema riesgos: Conceptos y estrategias para el manejo y la reducción de riesgos por fenómenos socionaturales: Una visión desde Colombia, el Valle del Cauca y Cali*. <https://bit.ly/30IOqjl>
- Correa, E. (2011). *Reasentamiento preventivo de poblaciones en riesgo de desastre: Experiencias de América Latina*. <https://bit.ly/3ieRoSw>
- Corte Constitucional. Sala Octava de Revisión. *Sentencia T-585/08*. M. P. Humberto Antonio Sierra Porto. 12 de junio de 2008. <https://bit.ly/3kQnkiQ>
- Cuéllar, M. M. (2006). *¿A la vivienda quien la ronda?: Situación y perspectivas de la política de vivienda en Colombia* (Vol. I). Panamericana Formas e Impresos.

- Decreto 0419 de 1999* [Alcaldía de Santiago de Cali]. Por el cual se determinan algunas normas y criterios para la expedición de líneas de demarcación y esquemas básicos y para la aprobación de la regularización y/o reordenamiento urbanístico de urbanizaciones, asentamientos humanos de desarrollo incompleto y barrios. Para su legalización en el municipio de Santiago de Cali y se dictan otras disposiciones. 24 de mayo de 1999.
- Decreto 0668 de 2005* [Alcaldía de Santiago de Cali]. Por el cual se declara el dominio del Jarillón del Río Cauca como una zona de alto riesgo. 4 de octubre de 2005.
- Decreto 1420 de 1998* [Presidencia de la República de Colombia]. Por el cual se reglamentan parcialmente el artículo 37 de la Ley 9 de 1989, el artículo 27 del Decreto-ley 2150 de 1995, los artículos 56, 61, 62, 67, 75, 76, 77, 80, 82, 84 y 87 de la Ley 388 de 1997 y, el artículo 11 del Decreto-ley 151 de 1998, que hacen referencia al tema de avalúos. 24 de julio de 1998.
- Decreto 2063 de 1997* [Gobierno Municipal de Santiago de Cali]. Por medio del cual se conforma el comité de asentamientos humanos de desarrollo incompleto del municipio de Santiago de Cali. 16 de diciembre 1997.
- Decreto 2139 de 1997* [Gobierno Municipal de Santiago de Cali]. Por el cual se adoptan el plan para la mitigación de riesgos y la política para el mejoramiento de los asentamientos humanos de desarrollo incompleto en el municipio de Santiago de Cali. 18 de diciembre 1997.
- Decreto 3110 de 1954* [Presidencia de la República de Colombia]. Por el cual se crea la Corporación Autónoma Regional del Cauca, de acuerdo con el Acto Legislativo número 5 de 1954. 22 de octubre de 1954.
- Decreto 3600 de 2007* [Presidencia de la República de Colombia]. Por el cual se reglamentan las disposiciones de las Leyes 99 de 1993 y 388 de 1997 relativas a las determinantes de ordenamiento del suelo rural y al desarrollo de actuaciones urbanísticas de parcelación y edificación en este tipo de suelo y se adoptan otras disposiciones. 20 de septiembre 2007.
- Departamento Administrativo de Planeación Municipal (DAPM), Subdirección de POT y Servicios Públicos (2014a). Mapa 06. *POT Santiago de Cali: Acuerdo 0373 de 2014*. <https://bit.ly/2OWwqio>
- Departamento Administrativo de Planeación Municipal (DAPM), Subdirección de POT y Servicios Públicos (2014b). Mapa 09. *POT Santiago de Cali: Acuerdo 0373 de 2014*. <https://bit.ly/3ggqcW1>
- Departamento Nacional de Planeación (23 de agosto de 2004). *Lineamientos para optimizar la política de desarrollo urbano* (Documento Conpes 3305). <https://colaboracion.dnp.gov.co/CDT/CONPES/Econ%C3%B3micos/3305.pdf>
- Departamento Nacional de Planeación (14 de marzo de 2005). *Metas y estrategias de Colombia para el logro de los objetivos de desarrollo del milenio-2015* (Documento Conpes Social 91). <https://colaboracion.dnp.gov.co/CDT/Conpes/Social/91.pdf>
- Departamento Nacional de Planeación (2007). *Plan Nacional de Desarrollo 2006-2010*. <https://bit.ly/3edbsnL>
- Editora Santander (28 de julio de 2018). *Familias del Jarillón del Río Cauca exigen reubicaciones dignas*. Colombia Informa. <https://bit.ly/3aLfm3>
- Elpaís.com.co (5 de diciembre de 2014). Salida a Palmira estuvo bloqueada por protesta de habitantes del jarillón. *El País*. <https://bit.ly/3oqvy2m>
- Elpais.com.co (15 de julio de 2015). Habitantes del Jarillón desalojaron La Ermita tras protesta de 21 días. *El País*. <https://bit.ly/2C-g9ODi>
- Escobar Victoria, C. (2006). *La reubicación de voces encontradas: El proceso de reubicación para la población desplazada en tuluá:*

*el caso del alberque campesino "rayadura de yuca"* [tesis de pregrado]. Repositorio institucional, Mediateca estudiantes, Biblioteca Mario Carvajal, Universidad del Valle.

Estrategia Internacional para la Reducción de Desastres de las Naciones Unidas (ONU/EIRD) (12 de enero de 2008). *La gestión del riesgo de desastres hoy: Contextos globales, herramientas locales*. <http://www.eird.org/gestion-del-riesgo/index.html>

Fondo de Adaptación (25 de septiembre de 2013). *Contrato 181 de 2013*. <https://bit.ly/3d0auuy>

Getial Vacca, D. y Ruíz Cucalon, L. (2010). *Desarrollo de concreto celular aplicado a un sistema constructivo para vivienda de interés social (VIS)* [tesis de grado]. Repositorio institucional, Mediateca estudiantes, Biblioteca Mario Carvajal, Universidad del Valle.

Gobernación del Valle del Cauca (12 de diciembre de 2006). *Proceso de relocalización familias: Cronología proceso de relocalización familias asentadas subnormalmente en Jarillón río Cauca y Laguna del Pondaje*. <https://bit.ly/2GD31WA>

Gómez, P. (ed. gral.) (2016). Jarillón: la amenaza silenciosa de Cali. *El País*. <https://www.el-pais.com.co/especiales/jarillon-la-amenaza-silenciosa-de-cali>

González, L. F. (11 de mayo de 2009). *Habitat y vivienda digna: Una deuda creciente*. Contraloría General de la República.

Google (s.f.-a). [*Comparación entre lugares de habitación y asentamientos*]. Recuperado el 3 de octubre de 2020, de <https://bit.ly/36Yw53J>

Google. (s.f.-b). [*Construcciones realizadas en el Jarillón 1*]. Recuperado el 8 de octubre de 2020, de <https://bit.ly/2URa7dg>

Google. (s.f.-c). [*Construcciones realizadas en el Jarillón 2*]. Recuperado el 8 de octubre de 2020, de <https://bit.ly/320Splc>

Google-c. (s. f.-d). [*Construcciones al lado del Jarillón 1*]. Recuperado el 8 de octubre de 2020, de <https://bit.ly/3pR6N0g>

Google (s. f.-e). [*Construcciones al lado del Jarillón 2*]. Recuperado el 8 de octubre de 2020, de <https://bit.ly/3nJDcDY>

Google (s.f.-f). [*Fachadas de las casas de Llano Verde 1*]. Recuperado el 9 de octubre de 2020, de <https://bit.ly/3kvWY3S>

Google (s.f.-g). [*Fachadas de las casas de Llano Verde 2*]. Recuperado el 9 de octubre de 2020, de <https://bit.ly/2Uvnccf>

Google (s.f.-h). [*Fachadas de las casas de Llano Verde 3*]. Recuperado el 9 de octubre de 2020, de <https://bit.ly/36Lzgvu>

Google (s. f.-i). [*Vías de acceso ubicadas a lo largo de la corona del Jarillón*]. Recuperado el 3 de octubre de 2015, de <https://bit.ly/2B-dDT5S>

Henaó Martínez, L. M. (2011). *Aproximación a un escenario de riesgo frente al rompimiento del Jarillón del río Cauca de la Ciudad de Cali*. Repositorio institucional, Mediateca estudiantes, Biblioteca Mario Carvajal. Universidad del Valle.

Ingeominas y Dagma (2005)

Instituto Colombiano de Geología y Minería (Ingeominas) (2005). *Estudio de microzonificación sísmica de Santiago de Cali: Convenio No. 02 de 2002*. Ingeominas. <https://bit.ly/2SMeiGe>

Instituto de Vivienda de Chile (15 de junio de 2005). *Glosario INVI del Hábitat Residencial*. <https://bit.ly/384omDg>

Isaza, J. G. (2012). *Análisis físico espacial de la vivienda de interés social en los procesos de reasentamiento poblacional desde la perspectiva de habitad* [tesis de maestría]. A. C. Chardon (dir.). Biblioteca Digital Universidad Nacional de Colombia, sede Manizales.

Lavell, A. (1997). *Viviendo en Riesgo: Comunidades vulnerables y prevenciones de desastres en América Latina*. Red de Estudios Sociales

- en Prevención de Desastres en America Latina. <https://bit.ly/3acB8yl>
- Ley 146 de 1918.* Por la cual se dicta una medida de salubridad pública y se provee a la existencia de habitaciones higiénicas para la clase proletaria. 23 de noviembre de 1918. Diario Oficial n.º 6549.
- Ley 1523 de 2012.* Por la cual se adopta la política de gestión del riesgo de desastres y se establece el Sistema Nacional de Gestión del Riesgo de Desastres y se dictan otras disposiciones. 24 de abril de 2012. Diario Oficial n.º 48 411.
- Ley 1537 de 2012.* Por la cual se dictan normas tendientes a facilitar y promover el desarrollo urbano y el acceso a la vivienda y se dictan otras disposiciones. 20 de junio de 2012. Diario Oficial n.º 48 467.
- Ley 2 de 1991.* Por la cual se modifica la Ley 9 de 1989. 15 de enero 1991. Diario oficial n.º 39 631
- Ley 3 de 1991.* Por la cual se crea el Sistema Nacional de Vivienda de Interés Social, se establece el subsidio familiar de vivienda, se reforma el Instituto de Crédito Territorial, ICT, y se dictan otras disposiciones. 16 de enero 1991. Diario Oficial n.º 39 631.
- Ley 387 de 1997.* Por la cual se adoptan medidas para la prevención del desplazamiento forzado; la atención, protección, consolidación y esta estabilización socioeconómica de los desplazados internos por la violencia en la República de Colombia. 18 de julio de 1997. Diario Oficial n.º 43 091. Reglamentada Parcialmente por los Decretos Nacionales 951, 2562 y 2569 de 2001.
- Ley 388 de 1997.* Por la cual se modifica la Ley 9a de 1989, y la Ley 3a de 1991 y se dictan otras disposiciones. 24 de julio de 1997. Diario Oficial n.º 43 091.
- Ley 41 de 1948 (Ley Barberena).* Por el cual se dictan algunas disposiciones sobre terrenos ejidos y sobre Personeros Delegados. 4 de diciembre de 1948. Diario Oficial n.º 16 920.
- Ley 58 de 1982.* Por la cual se dictan normas sobre obras públicas de generación eléctrica, y acueductos, sistemas de regadío y otras y se regulan las expropiaciones y servidumbres de los bienes afectados por tales obras. 5 de octubre 1981. Diario Oficial n.º 35 856.
- Ley 9 de 1989.* Por la cual se dictan normas sobre planes de desarrollo municipal, compra-venta y expropiación de bienes y se dictan otras disposiciones. 11 de enero de 1989. Diario Oficial n.º 38 650.
- Ley 99 de 1993.* Por la cual se crea el Ministerio del Medio Ambiente, se reordena el Sector Público encargado de la gestión y conservación del medio ambiente y los recursos naturales renovables, se organiza el Sistema Nacional Ambiental, SINA y se dictan otras disposiciones. 15 de octubre de 2020. Diario Oficial n.º 51 456.
- López Noguera, O. (12 de julio de 2014). *En Cali, Llano Verde va a convertirse en otro Potrerogrande.* Caliescribe.com. <https://bit.ly/3kXskl7>
- Mapoteca Universidad del Valle (28 de febrero de 2015). *Evolución demográfica de Cali.* [mapa]. Universidad del Valle, Biblioteca Mario Carvajal.
- Sánchez Mazo, L. M., Gutiérrez Tamayo, A. L. e Hincapié Ballesteros, L. A. (2013). Medellín, una ciudad construida a varias manos. *Anais Encontros Nacionais Da Anpur*, 458.
- Milenioscuro (31 de octubre de 2012). *Colombia-Valle del Cauca.svg.* Recuperado el 18 de agosto de 2019, de <https://bit.ly/3sY7Pbj>
- Ministerio de Hacienda, Fondo Adaptación (17 de septiembre de 2013). *Auditorias visibles: Fondo Adaptación: Contrato FDI-GIP Foro Inicial.* <https://bit.ly/3pU1tJx>
- Ministerio de Hacienda, Fondo Adaptación (7 de noviembre de 2017). *Estrategia Gestión del Conocimiento Lecciones Aprendidas: Buenas Prácticas.* <https://bit.ly/3uriX0L>

- Noticias Caracol (9 de octubre de 2015). *Por inhalación de humo, un caballo murió durante incendio en Cali*. <https://bit.ly/2XwQdpP>
- Organización de las Naciones Unidas, Consejo Económico y Social (11 de febrero de 1998). *Intensificación de la promoción y el fomento de los derechos humanos y las libertades fundamentales, en particular la cuestión del programa y los métodos de trabajo de la comisión: Derechos humanos, éxodos en masa y personas desplazadas*. <https://bit.ly/3kMpQpn>
- Partridge, W. (2000). *Reasentamiento en Colombia*. Tercer Mundo Editores.
- Pérez, J. C. (2009). *Principales razones del bajo índice de ocupación de la colonia de reubicación por desastre, nuevo Milenio III, Motozintla, Chiapas, por parte de sus beneficiarios, a 10 Años de su construcción*. Universidad Autónoma de México.
- Pinto, L. F. (2006). *Vivienda social en Colombia: Políticas públicas y habitabilidad en los años noventa*. Punto Aparte.
- Portal educativo Mapade.org (2016). *Mapa geográfico de Cali*. Mapade.org. <https://www.mapade.org/cali.html>
- Programa de las Naciones Unidas para los Asentamientos Humanos (ONU-Habitat) (2012). *Estado de las ciudades de América Latina y el Caribe 2012*. <https://bit.ly/3jOozO1>
- Quintero, L. F. (2008). *Aplicación de las políticas públicas en los procesos de reubicación de la ciudad de Pereira: Estudio de caso Ciudadela Tokio (Alcaldía de Pereira 2004-2007)* [tesis de maestría]. Repositorio Institucional, Universidad Tecnológica de Pereira.
- Redacción Noticiero 90 Minutos (18 de junio de 2015). *Alcaldía recibió pliego de peticiones de la mesa en La Ermita*. <https://90minutos.co/noticias-del-dia/cali/alcaldia-recibio-pliego-de-peticiones-de-la-mesa-en-la-ermita>
- Roa, A. S. y Carrascal, R. (2006). *Vivienda social en Colombia*. Bochica.
- Robles Joya, S. (2007). *Impactos del reasentamiento por vulnerabilidad en áreas de alto riesgo: Bogotá, 1991-2005*. Universidad Nacional de Colombia.
- Rodríguez, C. F., Vaca Bohórquez, M. L. y García Ubaque, C. A. (2013). Modelo de producción social de hábitat frente al modelo de mercado en la construcción de vivienda de interés social. *Tecnura*, 17(38), 27-52.
- Sánchez Calderón, F. H. (2008). *Caracterización socio espacial de la población del Jarillón de Floralia Santiago de Cali* [tesis de grado]. Repositorio institucional, Mediateca estudiantes, Biblioteca Mario Carvajal, Universidad del Valle.
- Sandes, N. (5 de octubre de 2007). Ubicación geográfica del territorio argentino (límites y puntos extremos). *Geografía Argentina*. <https://bit.ly/3kt82jn>
- Santiago de Cali. Gabinete Municipal, Armitage Cadavid, M. (alcalde) (29 de febrero de 2016). *Plan de Desarrollo Municipio Santiago de Cali 2016-2019*. Biblioteca Digital Icesi. <https://bit.ly/2HUuZgo>
- Serje, Margarita y Anzellini, S. (2011). *Los dilemas del reasentamiento*. Kimpres.
- Sociedad Geográfica de Colombia (2002). *División político-administrativa del Valle del Cauca*. [http://sogeocol.edu.co/dptos/valle\\_05\\_division.jpg](http://sogeocol.edu.co/dptos/valle_05_division.jpg)
- Thomas Bohórquez, J. E. (2005). Amenazas, riesgos y planificación territorial: un acercamiento metodológico. *Perspectiva Geográfica*, 11, 89-126.
- Thomas Bohórquez, J. E. (2008). *Propuesta metodológica para el análisis de la evaluación de vulnerabilidad social ante amenazas naturales* [tesis de maestría]. Repositorio institucional, Mediateca estudiantes, Biblioteca Mario Carvajal, Universidad del Valle.
- Uribe Castro, H. (2007a). *Estrategias de poblamiento y propiedad de tierra en el jarillón de los ríos Cauca y Cali en la ciudad de Cali, 1980-2006* [tesis de maestría]. Repositorio

institucional, Mediateca estudiantes, Biblioteca Mario Carvajal, Universidad del Valle. <https://bit.ly/33Drbcw>

Uribe Castro, H. (2007b). Nuevos espacios para tomas de tierra en Cali, Colombia. *Entorno Geográfico*, (5). 63-75.

Uribe Castro, H., Holguín, C. J. y Ayala Osorio, G. (2016). De "Invasores" a población urbanizada: encerramiento simbólico de los habitantes de Potrero Grande Cali-Colombia. *Prospectiva: Revista de Trabajo Social e Intervención social*, (21), 181-121.

Vásquez Benítez, E. (2001). *Historia de Cali en el siglo 20: Sociedad, economía, cultura y espacio*. (Eds. Dario Henao Restrepo y Pacífico Abella Millán).

Zambrano, L. M., Corredor Silva, R., Londoño Rojas, O. y Herrera Isaza, J. (25 a 27 de mayo de 2005). Marcos legales aplicables al reasentamiento: caso reasentamiento por obra pública en Bogotá D. C. *II Foro Técnico Regional sobre Reasentamiento de Población*. Banco Mundial-Banco Interamericano de Desarrollo, Bogotá, Colombia.

### **Bibliografía de apoyo a la investigación**

Ackoff, R. L. (1974). *Análisis de las estructuras territoriales*. Gustavo Gilli.

Benévolo, B. (1994). *Orígenes del urbanismo moderno*. Celeste.

Cardona Gutiérrez, R. (1969). *Invasiones de terrenos urbanos*. Tercer Mundo.

Castell, M. (1974). *Arquitectura y urbanismo*. Siglo Veintiuno.

Castell, M. (1974). *La cuestión urbana*. Siglo Veintiuno.

Castell, M. (1981). *Crisis urbana y cambio social*. Siglo Veintiuno.

Cucó Giner, J. (2004). *Antropología urbana*. Ariel.

Davis, M. (2007). *Planeta de ciudades miseria*. Foca.

Harvey, D. (1935). *Espacio del capital: Hacia una geografía crítica*. Akal.

Harvey, D. (1977). *Urbanismo y desigualdad social*. Siglo Veintiuno Editores.

Hernández Peña, Y. (2012). *Imaginario urbano sobre ambiente y desarrollo*. Universidad Distrital Francisco José de Caldas.

Jáuregui, J. (2013). *Estrategias de la articulación humana*. Nobuko.

Johnson, J. (1974). *Geografía urbana*. Oikos-Tau.

Montaner, J. (2012). *Arquitectura y política*. Gustavo Gilli.

Saldarriaga Roa, A. (1988). *Arquitectura para todos los días: La práctica cultural de la arquitectura*. Universidad Nacional Colombia.

Segre, R. (2005). *Tres décadas de reflexiones sobre el hábitat latinoamericano*. Universidad Nacional de Colombia.

Tells, M. (1974). *Arquitectura y urbanismo*. Siglo XXI.

Uribe de Bernal, M. y Mejía Naranjo, J. (1991). *Un modelo de desarrollo integral urbano*. Fundación para la Educación Superior.

Utría, R. D. (1956). *El tugurio y el hombre: Bases de la rehabilitación urbana*. Consejo Nacional de Estudios Sociales.

Velásquez, F. (1996). *Ciudad y participación*. Universidad del Valle, Programa Editorial.





# Anexos

## Anexo A. Instrumento para recolección de la información técnica del proyecto

UNIVERSIDAD DEL VALLE  
MAESTRÍA EN DESARROLLO SUSTENTABLE  
ESCUELA DE INGENIERÍA CIVIL  
LA PLANIFICACIÓN DE REASENTAMIENTOS EN CALI: EL CASO DEL JARILLÓN  
DEL RÍO CAUCA EN EL SECTOR PASO DEL COMERCIO (COMFENALCO) Y LA  
REUBICACIÓN DE SU POBLACIÓN EN LA URBANIZACIÓN CASAS DE LLANO  
VERDE (VIP).



1. ¿Por qué se crea el Plan Jarillón río Cauca PJC?
2. ¿Quiénes son las entidades que intervienen en el proyecto?
3. ¿Hay cuantificación de la población reasentada en la laguna de El Pondaje, Charco Azul y el Jarillón río Cauca?
4. ¿Quiénes son los responsables en realizar las encuestas en estos asentamientos antes mencionados?
5. ¿Quién es la entidad encargada de la atención social del proyecto?
6. ¿Se visita la zona de intervención antes del desalojo?
7. ¿La comunidad participa en el proceso de reasentamiento?
8. ¿Cómo se adjudica la vivienda, los parámetros? ¿Quién es la entidad responsable en realizar la propuesta?  
Estrategias por parte de las entidades de la negociación
9. ¿Cuál es la metodología para reasentar a esta población que se encuentra asentada en este lugar?
10. ¿Se explica a la población qué es riesgo?
11. ¿Cuáles son las principales dificultades y obstáculos con los cuales se ha enfrentado el proyecto?
12. ¿En el caso del Jarillón río Cali y el Jarillón río Cauca, quiénes son los que están recibiendo las viviendas?
13. Con la población que ha accedido al reasentamiento, ¿hay seguimiento por parte de las entidades?
14. ¿Hay solución para la población que no se ha querido ir del Jarillón, por ejemplo los que tienen sus grandes empresas? ¿Cuáles?
15. ¿Hay antecedentes de reasentamientos en la ciudad con las casas de Potrero Grande, se trabaja en conjunto con la entidad encargada de ese proyecto?

## Anexo B. Instrumento para recoger información general del proyecto

**UNIVERSIDAD DEL VALLE**  
**MAESTRÍA EN DESARROLLO SUSTENTABLE**  
**ESCUELA DE INGENIERÍA CIVIL**  
**LA PLANIFICACIÓN DE REASENTAMIENTOS EN CALI: EL CASO DEL JARILLÓN DEL**  
**RÍO CAUCA EN EL SECTOR PASO DEL COMERCIO (COMFENALCO) Y LA**  
**REUBICACIÓN DE SU POBLACIÓN EN LA URBANIZACIÓN CASAS DE LLANO VERDE**  
**(VIP).**



### **Pasado**

1. Región-origen
2. Tiempo de residente en la ciudad y sobre la estructura
3. Formas de poblamiento-desplazados-relocalización
4. Roles del hombre y la mujer

### **Presente**

Organización familiar-año en que se llegó al asentamiento

1. Conformación familiar
2. Área de los predios
3. División del trabajo
4. Cómo se siente en este lugar

### **Educación**

1. Nivel escolar
2. Qué tipo de formación
3. Habitantes del lugar-instituciones educativas

### **Servicios públicos**

1. Energía, electricidad
2. Acueducto-alcantarillado
3. El agua es potable-sufre de cortes de agua regularmente

### **Aspectos económicos**

1. ¿Cuáles son las principales actividades económicas que desarrolla?

### **Riesgo**

Reconocen el riesgo  
 Se sienten en riesgo

### **Cuál era la condición de tenencia de la vivienda**

Propia  
 Arrendada  
 Posesión  
 Viven con familiares

### **Cómo construyó su vivienda**

Autoconstrucción (con acompañamiento técnico)  
 Contrato asalariado

Minga  
Trabajo familiar

**Qué espacios conforman su vivienda**

Cuartos  
Cocina  
Baño  
Sala-comedor  
Patio

**Cómo está conformada la familia**

Abuelos  
Padres  
Esposo(a)  
Hijos  
Hermanos  
Cuñados  
Sobrinos  
Otros

**Cuántos hogares viven en la misma casa**

1 ( )  
2 ( )  
3 ( )  
4 ( )  
5 ( )  
6 ( )

**¿Viven otros de sus familiares en el barrio?**

Sí ( )  
No ( )

## Anexo C. Instrumento para obtención de información socioeconómica

UNIVERSIDAD DEL VALLE  
MAESTRÍA EN DESARROLLO SUSTENTABLE  
ESCUELA DE INGENIERÍA CIVIL



LA PLANIFICACIÓN DE REASENTAMIENTOS EN CALI: EL CASO DEL JARILLÓN  
DEL RÍO CAUCA EN EL SECTOR PASO DEL COMERCIO (COMFENALCO) Y LA  
REUBICACIÓN DE SU POBLACIÓN EN LA URBANIZACIÓN CASAS DE LLANO  
VERDE (VIP).

1. ¿Cómo fue el proceso de reasentamiento?
2. ¿Usted tenía unidad productiva en su casa? Sí, ¿cuál?
3. ¿En este momento a qué se dedica?
4. ¿Hay acompañamiento por parte del gobierno después del traslado?  
Sí ( ) No ( )
5. ¿Ha mejorado para usted su estilo de vida en los siguientes aspectos:  
La vivienda. Sí ( ) No ( )  
Los servicios públicos. Sí ( ) No ( )  
La educación. Sí ( ) No ( )  
La salud. Sí ( ) No ( )  
El empleo. Sí ( ) No ( )
6. ¿A qué Jarillón perteneció?
7. ¿Ha vivido en arriendo?
8. ¿Antes del traslado se tuvieron charlas con el gobierno respecto al riesgo?  
Sí ( ) No ( )
9. ¿Se sienten seguros en esta vivienda? Sí ( ) No ( )
10. ¿En la vivienda tienen actividad productiva? Sí ( ) No ( )
11. ¿El espacio en la vivienda es el adecuado para su familia? Sí ( ) No ( )
12. ¿Eres desplazado?  
Sí ( ) ¿De qué zona del país? No ( )
13. ¿Tienes todos los servicios de agua, energía, gas? Sí ( ) No ( )
14. ¿En este momento tienes empleo? Sí ( ) No ( )

# Autoras

## **Lorena Ruiz Cucalon**

Arquitecta de la Universidad del Valle, con Maestría en Desarrollo Sustentable énfasis en Gestión del Riesgo. Docente de planta de la Institución Universitaria Colegio Mayor del Cauca, Facultad de Arte y Diseño, miembro activo en el grupo de investigación D&A (Popayán, Cauca-Colombia).

lr Ruiz@unimayor.edu.co  
lore cucalon@gmail.com

## **Gilma Mosquera Torres**

Arquitecta y Urbanista de la Universidad Nacional de Colombia sede Bogotá, docente en la Escuela de Arquitectura y el Centro de Investigación en Territorio, Construcción y Espacio —CITCE— de la Universidad del Valle, donde ha realizado diversas investigaciones sobre hábitat, vivienda y procesos habitacionales urbanos en Colombia, varios de ellos dedicados a la población afrocolombiana de la región Pacífico.

gilma.mosquera.torres@correounivalle.edu.co  
gimosquera@gmail.com



Programa ditorial




---

## Vicerrectoría de Investigaciones

### Universidad del Valle

Ciudad Universitaria, Meléndez  
Cali, Colombia

Teléfono: +57 602 3212100 ext. 7687  
<http://programaeditorial.univalle.edu.co>  
[programa.editorial@correounivalle.edu.co](mailto:programa.editorial@correounivalle.edu.co)

   | [programaeditorialunivalle](http://programaeditorialunivalle)